

UCHWAŁA NR
RADY MIEJSKIEJ W KOSZALINIE
z dnia

w sprawie zniesienia formy ochrony przyrody z drzew uznanych za pomniki przyrody

Na podstawie art. 44 ust. 3 ustawy z dnia 16 kwietnia 2004 r. o ochronie przyrody (Dz. U. z 2024 r. poz. 1478), Rada Miejska w Koszalinie uchwala, co następuje:

§ 1.1. Znosi się formę ochrony przyrody z następujących drzew uznanych za pomniki przyrody:

- 1) wierzba biała o obwodzie pnia 427 cm, mierzonym na wysokości 130 cm, uznana za pomnik przyrody na mocy uchwały Nr V/67/2003 Rady Miejskiej w Koszalinie z dnia 21 lutego 2003 r. w sprawie uznania drzew za pomniki przyrody (Dz. Urz. Woj. Zachodniopomorskiego z dnia 31 marca 2003 r., nr 25 poz. 355) wpisana pod numerem 3, zlokalizowana na terenie działki ewidencyjnej numer 59/5 obręb ewidencyjny numer 0021 w Parku im. Książąt Pomorskich cz. „B” w Koszalinie – zgodnie z załącznikiem nr 1;
- 2) wierzba biała o obwodzie pnia 391 cm, mierzonym na wysokości 130 cm, uznana za pomnik przyrody na mocy uchwały Nr V/67/2003 Rady Miejskiej w Koszalinie z dnia 21 lutego 2003 r. w sprawie uznania drzew za pomniki przyrody (Dz. Urz. Woj. Zachodniopomorskiego z dnia 31 marca 2003 r., nr 25 poz. 355) wpisana pod numerem 4, zlokalizowana na terenie działki ewidencyjnej numer 59/5 obręb ewidencyjny numer 0021 w Parku im. Książąt Pomorskich cz. „B” w Koszalinie – zgodnie z załącznikiem nr 2;
- 3) dwa modrzewie europejskie o obwodach pni 235 cm i 280 cm, mierzonych na wysokości 130 cm, uznane za pomniki przyrody na podstawie rozporządzenia Nr 12/95 Wojewody Koszalińskiego z dnia 28 grudnia 1995 r. w sprawie uznania za pomniki przyrody (Dz. Urz. Woj. Koszalińskiego z dnia 12 stycznia 1996 r., nr 2 poz. 7) wpisane pod numerem 124, zlokalizowane na terenie działki ewidencyjnej nr 152 obręb ewidencyjny numer 0021 przy ul. Raclawickiej 3-5 w Koszalinie (teren w trwałym zarządzie Izby Administracji Skarbowej w Szczecinie) – zgodnie z załącznikiem nr 3.

2. Współrzędne pomników przyrody określone zostały w zestawieniu tabelarycznym stanowiącym załącznik nr 4 do uchwały.

§ 2. Zniesienie formy ochrony przyrody z drzew uznanych za pomniki przyrody, o których mowa w § 1 ust. 1., następuje z uwagi na zapewnienie bezpieczeństwa powszechnego oraz z powodu utraty przez drzewa wartości przyrodniczych, ze względu na które uznano je za pomniki przyrody.

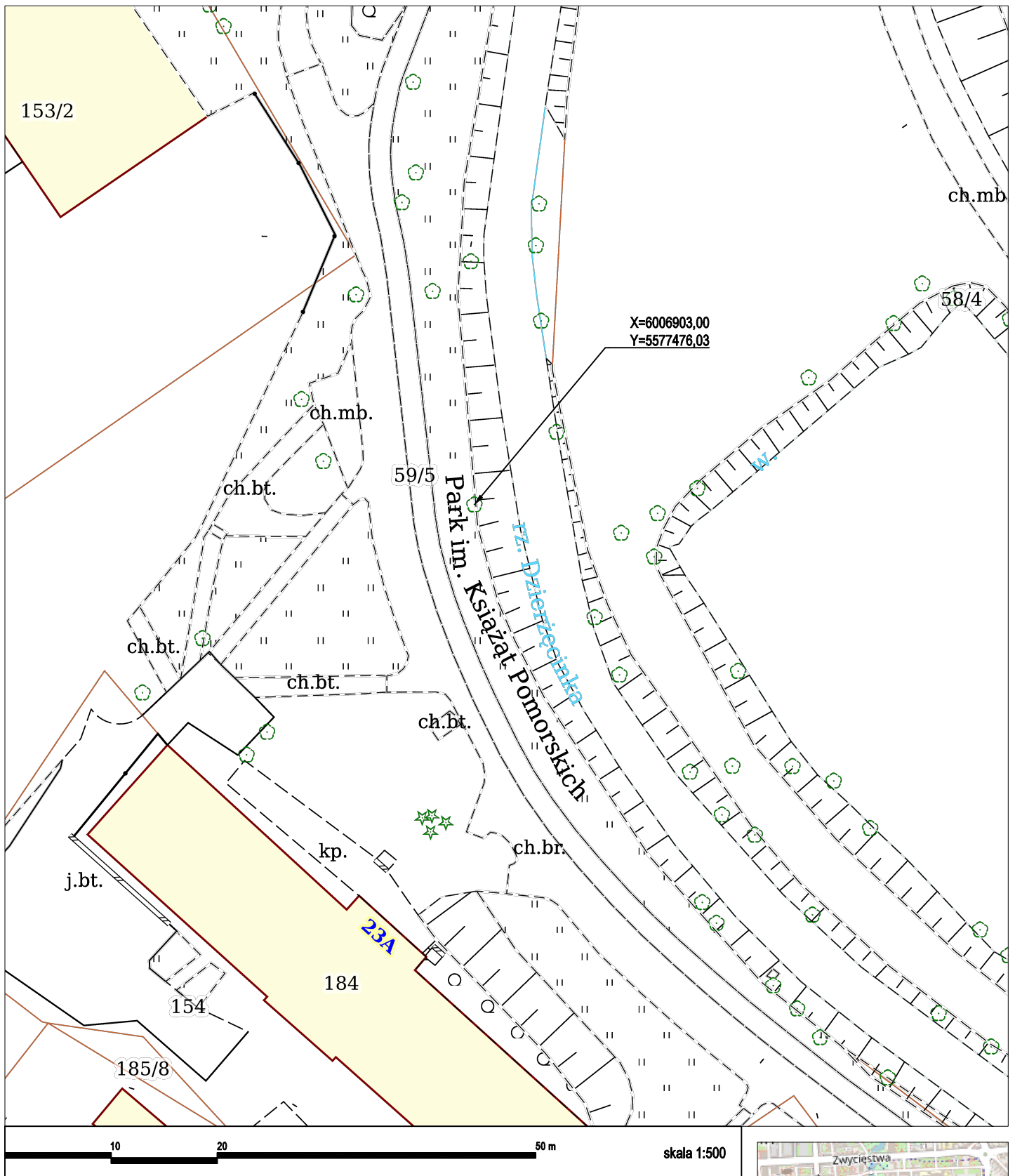
§ 3. Wykonanie uchwały powierza się Prezydentowi Miasta Koszalina.

§ 4. Uchwała wchodzi w życie po upływie 14 dni od ogłoszenia w Dzienniku Urzędowym Województwa Zachodniopomorskiego.

Przewodniczący Rady Miejskiej
w Koszalinie

Artur Wezgraj

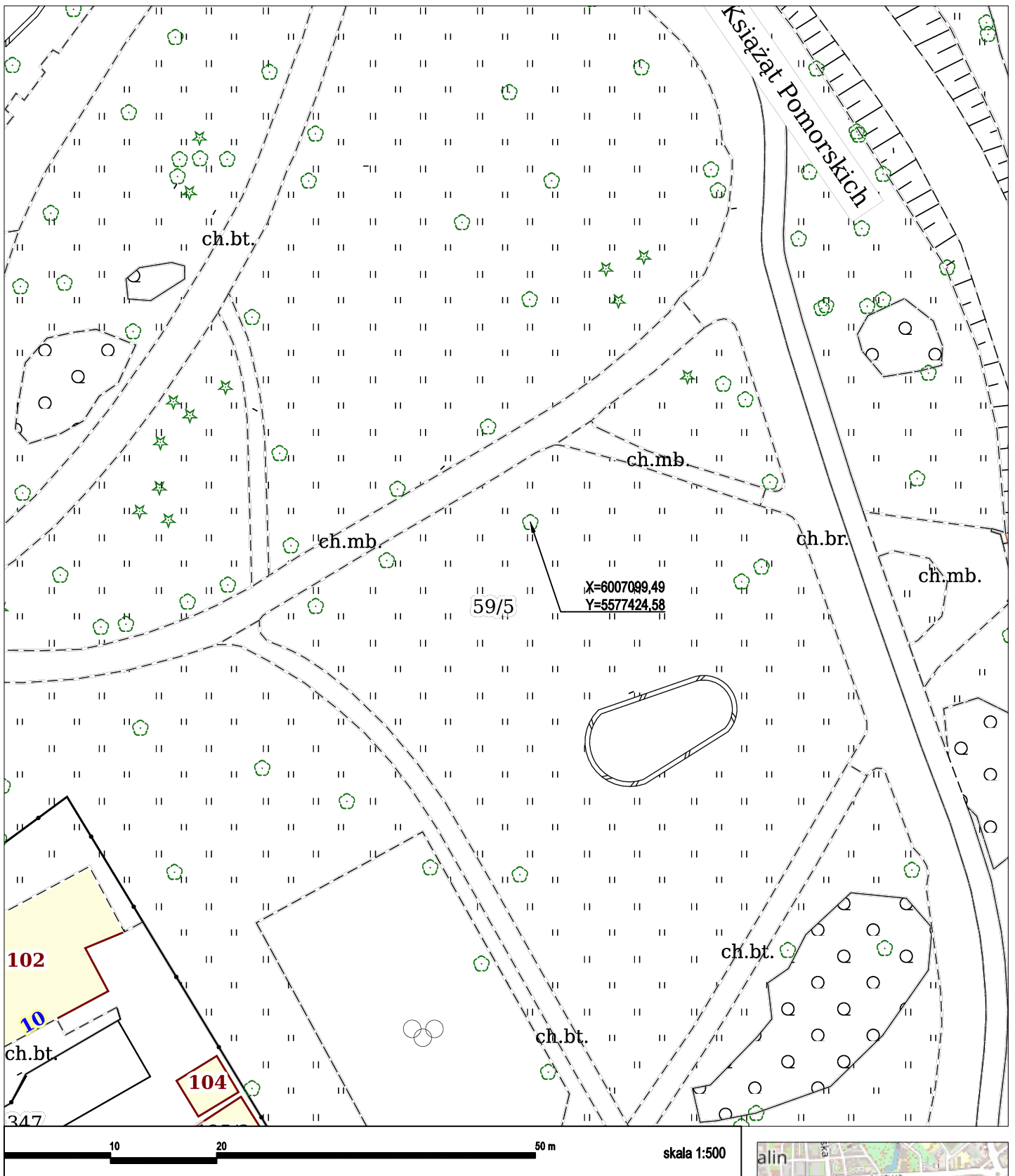
Lokalizacja pomnika przyrody



Układ współrzędnych: PL-2000 (5)
Identyfikator: 326101_1.0021.59/5
Nr rej. CRFOP: PL.ZIPOP.1393.PP.3261011.1101
Obiekt: Koszalin, Park im. Książąt Pomorskich "B"
Województwo: zachodniopomorskie
Powiat: M. Koszalin
Gmina: M. Koszalin
Obręb: 0021
Numer działki: 59/5



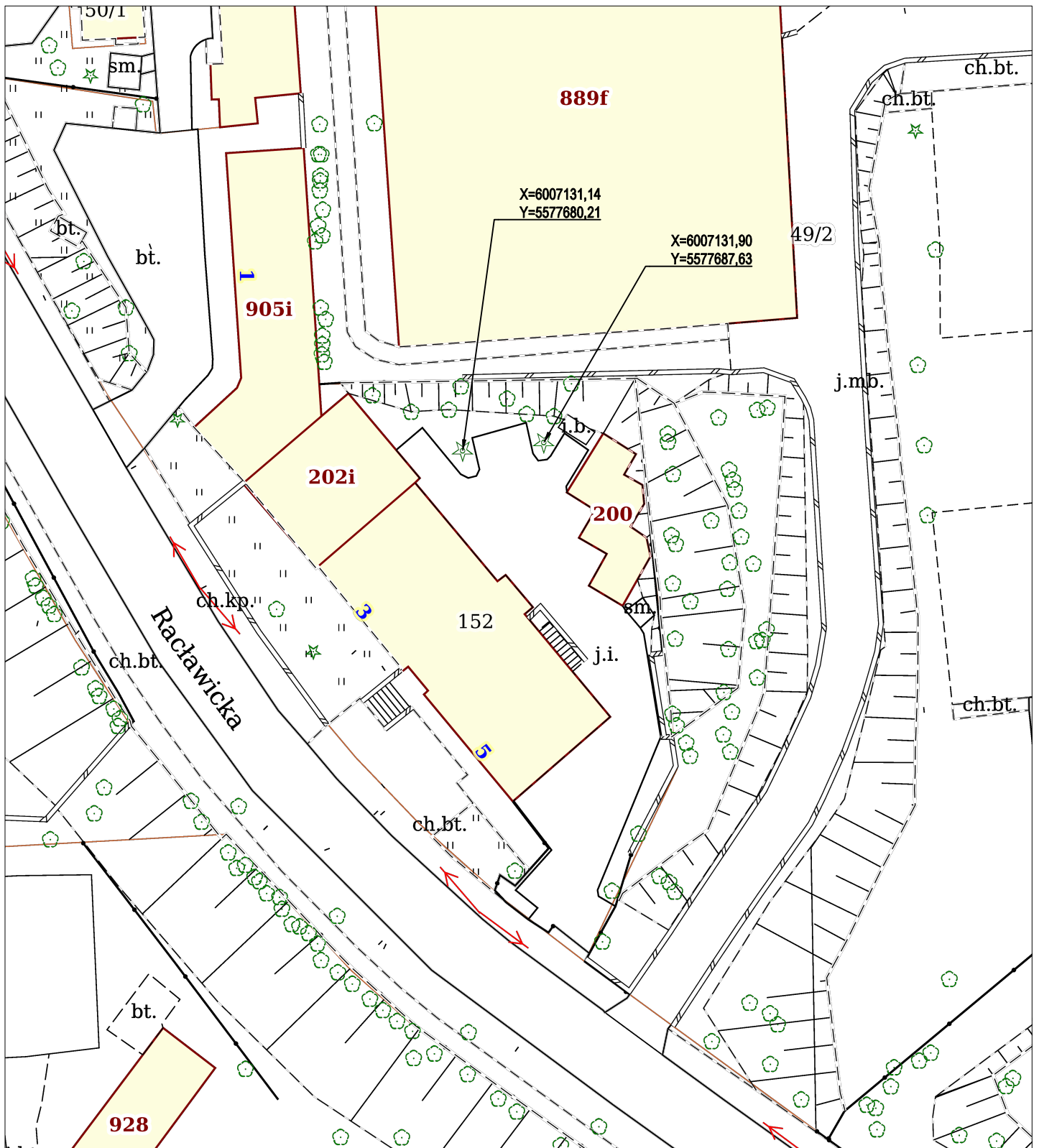
Lokalizacja pomnika przyrody



Układ współrzędnych: PL-2000 (5)
Identyfikator: 326101_1.0021.59/5
Nr rej. CRFOP: PL.ZIPOP.1393.PP.3261011.1102
Obiekt: Koszalin, Park im. Książąt Pomorskich "B"
Województwo: zachodniopomorskie
Powiat: M. Koszalin
Gmina: M. Koszalin
Obręb: 0021
Numer działki: 59/5



Lokalizacja pomnika przyrody



skala 1:500

Układ współrzędnych: PL-2000 (5)
Identyfikator: 326101_1.0021.152
Nr rej. CRFOP: PL.ZIPOP.1393.PP.3261011.1090
Obiekt: Koszalin, ul. Raclawicka
Województwo: zachodniopomorskie
Powiat: M. Koszalin
Gmina: M. Koszalin
Obręb: 0021
Numer działki: 152



Załącznik Nr 4
do Uchwały nr
Rady Miejskiej w Koszalinie
z dnia

Zestawienie znoszonych pomników przyrody						
Nr	Gatunek drzewa	Nr działki	Obręb	Nr rej. CRFOP	Współrzędne PL-2000 (5)	
					X	Y
1.	wierzba biała	59/5	0021	PL.ZIPOP.1393.PP.3261011.1101	6006903,00	5577476,03
2.	wierzba biała	59/5	0021	PL.ZIPOP.1393.PP.3261011.1102	6007099,49	5577424,58
3.	modrzewie europejskie	152	0021	PL.ZIPOP.1393.PP.3261011.1090	1) 6007131,14	1) 5577680,21
					2) 6007131,90	2) 5577687,63

Uzasadnienie

do uchwały w sprawie zniesienia formy ochrony przyrody z drzew uznanych za pomniki przyrody

Stosownie do art. 44 ust. 3 ustawy z dnia 16 kwietnia 2004 r. o ochronie przyrody (Dz. U. z 2024 r., poz. 1478) zniesienia formy ochrony przyrody, o której mowa w ust. 1 ww. ustawy, tj. pomnika przyrody, stanowiska dokumentacyjnego, użytku ekologicznego lub zespołu przyrodniczo-krajobrazowego, dokonuje rada gminy w drodze uchwały. Zgodnie z art. 44 ust. 4 ww. ustawy o ochronie przyrody, zniesienie formy ochrony przyrody, następuje w razie utraty wartości przyrodniczych i krajobrazowych, ze względu na które ustanowiono formę ochrony przyrody, lub w razie konieczności realizacji inwestycji celu publicznego w przypadku braku rozwiązań alternatywnych, lub zapewnienie bezpieczeństwa powszechnego.

Projekt przedmiotowej uchwały został uzgodniony z Regionalnym Dyrektorem Ochrony Środowiska, który nie wniósł żadnych zastrzeżeń.

Po dokonaniu oceny stanu ogólnego drzew stanowiących pomniki przyrody, tj. wierzby białej o obwodzie pnia 427 cm, mierzonym na wysokości 130 cm, wierzby białej o obwodzie pnia 391 cm, mierzonym na wysokości 130 cm - znajdujących się na terenie działki ewidencyjnej nr 59/5 obręb ewidencyjny nr 0021 (w Parku im. Książąt Pomorskich cz. „B”) oraz dwóch modrzewi europejskich o obwodach pni 235 cm i 280 cm, mierzonych na wysokości 130 cm, zlokalizowanych na terenie działki ewidencyjnej nr 152 obręb ewidencyjny nr 0021 przy ul. Raławickiej 3-5 w Koszalinie (znajdującej się w trwałym zarządzie Izby Administracji Skarbowej w Szczecinie), stwierdzono, że przedmiotowe drzewa utraciły wartości przyrodnicze i krajobrazowe.

W związku z powyższym oraz z uwagi na usytuowanie drzew na terenie miejskim i w bezpośrednim sąsiedztwie budynków intensywnie użytkowanych drzewa zagrażają bezpieczeństwu powszechnemu.

Wierzba biała o obwodzie pnia 427 cm jest zagrzybiona, duże konary wierzby odłamują się z korony i spadają na ścieżkę rowerową oraz na alejkę parkową, stanowiąc zagrożenie dla osób przebywających w Parku. Stan drzewa ciągle się pogarsza, jest ono coraz bardziej osłabione.

Wierzba biała o obwodzie pnia 391 cm na skutek nawałnych deszczy i silnego wiatru uległa rozłamaniu, z korony odłamały się duże konary, co odsłoniło zgniliznę wgłębną w pniu. Ze względu na okazałe rozmiary, dużą masę zieloną i lokalizację w chwili obecnej drzewo stanowi realne zagrożenie dla osób korzystających z Parku.

Dwa modrzewie europejskie o obwodach pni 235 cm i 280 cm mają wysoko ukształtowane korony z dużym posuszem gałęziowym. Na pobliski budynek i parking spadają liczne obłamujące się gałęzie. Stwarza to realne zagrożenie dla bezpieczeństwa ludzi, mienia i ruchu drogowego.

Opisane powyżej drzewa utraciły walory przyrodnicze i krajobrazowe, ze względu na które ustanowiono ich formę ochrony przyrody. Ponadto zachodzi konieczność zapewnienia bezpieczeństwa powszechnego.

Forma ochrony przyrody znoszona jest w celu dokonania zabiegów technicznych i sanitarnych oraz zapewnienia możliwości szybszej reakcji w przypadku konieczności przeprowadzenia cięć sanitarnych.

W związku z powyższym podjęcie przedmiotowej uchwały jest w pełni uzasadnione.